


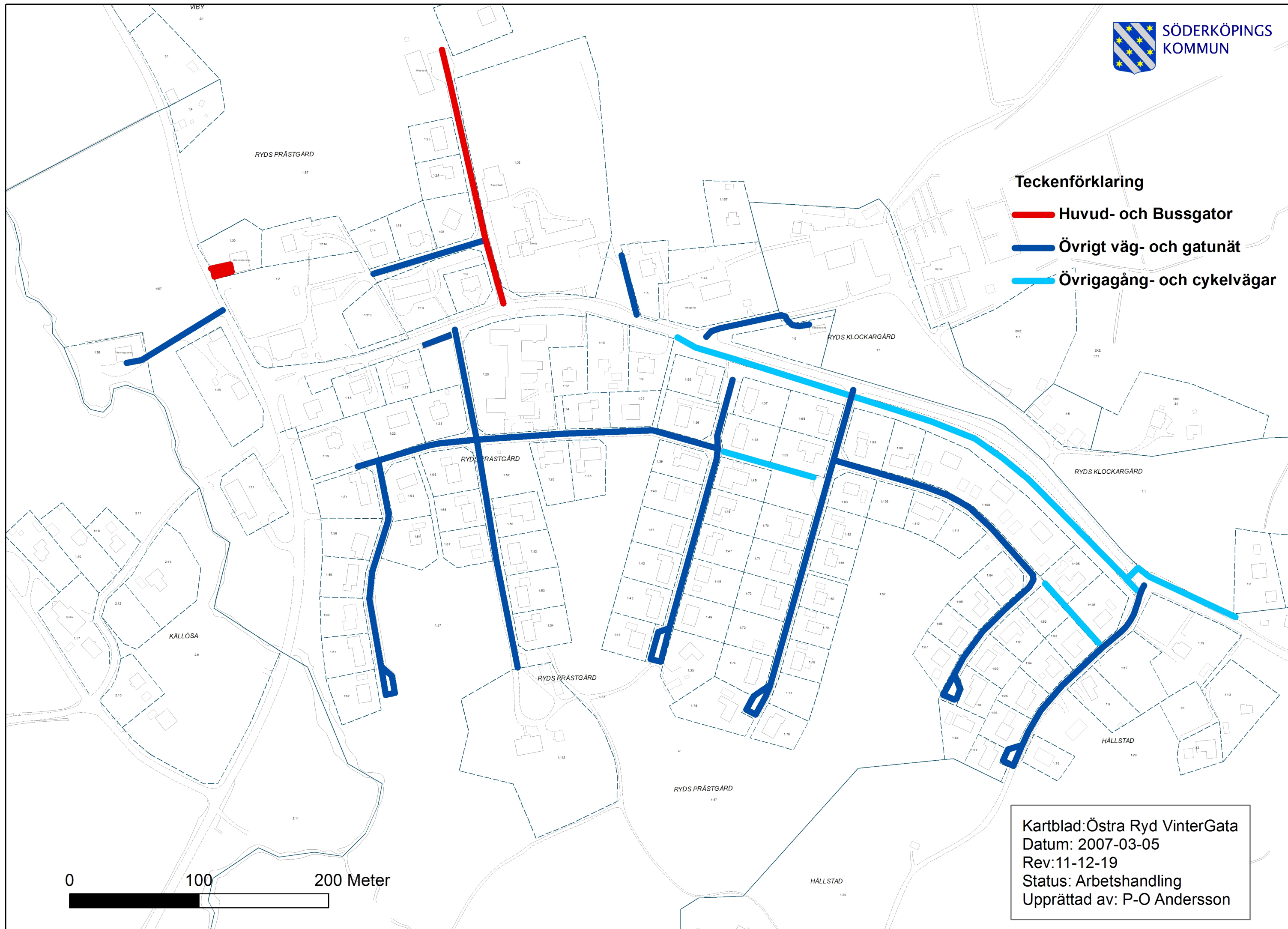


**Teckenförklaring**

-  Huvud- och Bussgator
-  Övrigt väg- och gatunät
-  Övrigagång- och cykelvägar



0 100 200 Meter

Kartblad: Östra Ryd VinterGata  
Datum: 2007-03-05  
Rev: 11-12-19  
Status: Arbetshandling  
Upprättad av: P-O Andersson